

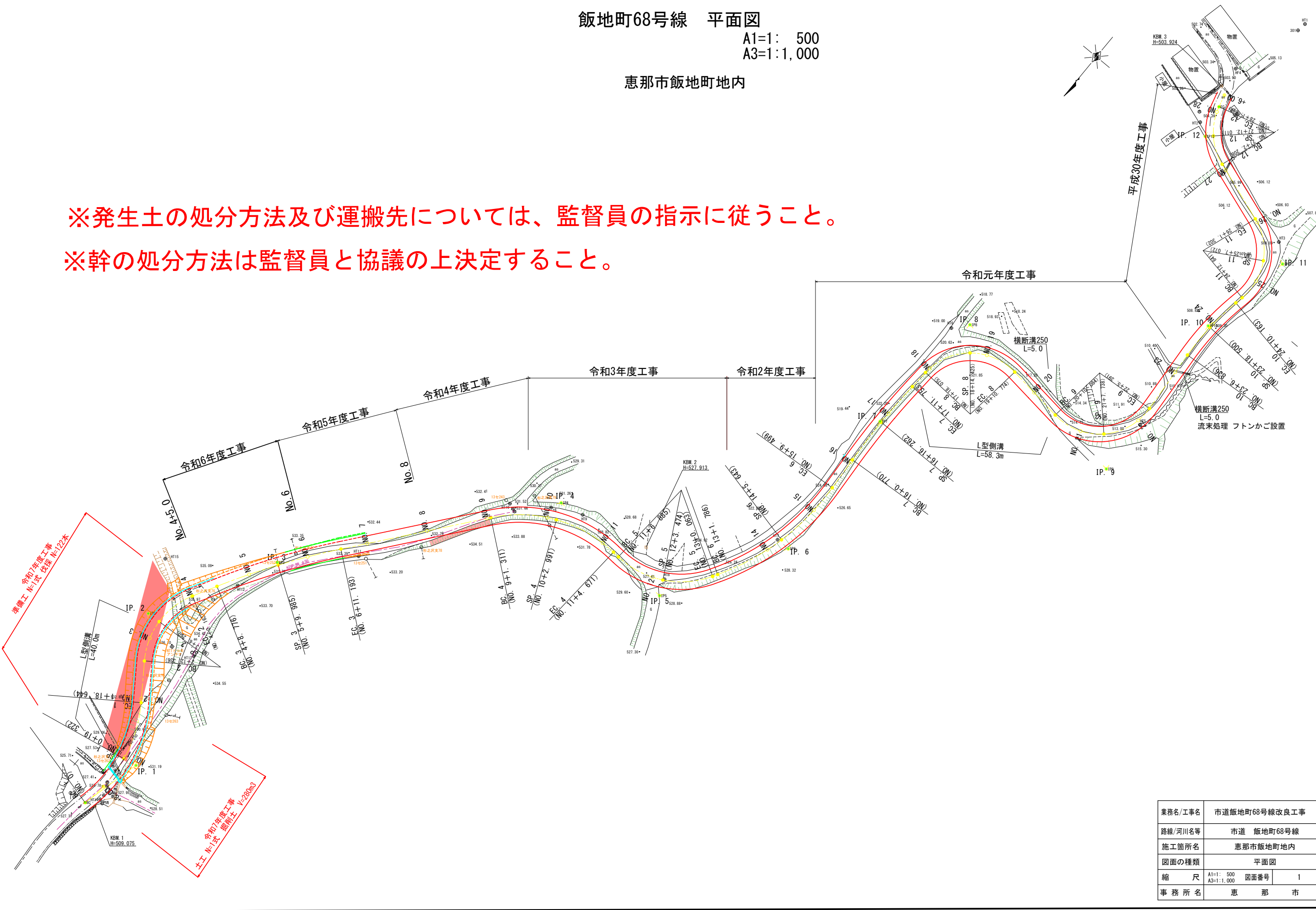
飯地町68号線 平面図

A1=1: 500  
A3=1:1,000

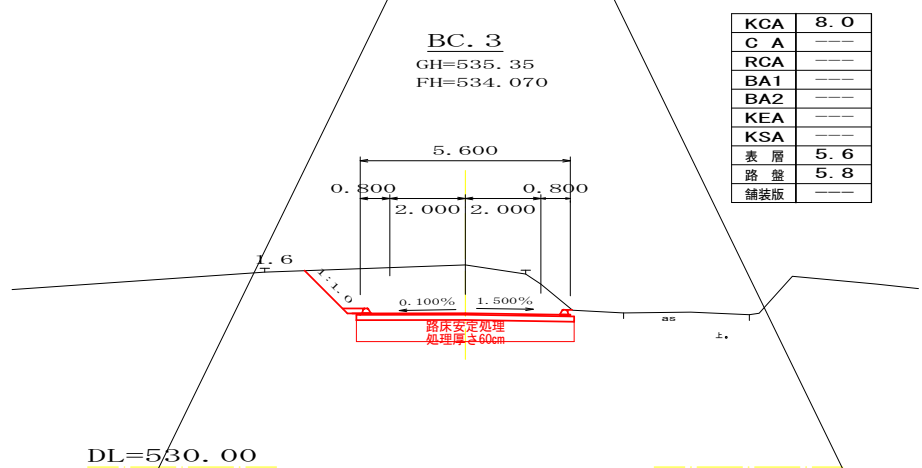
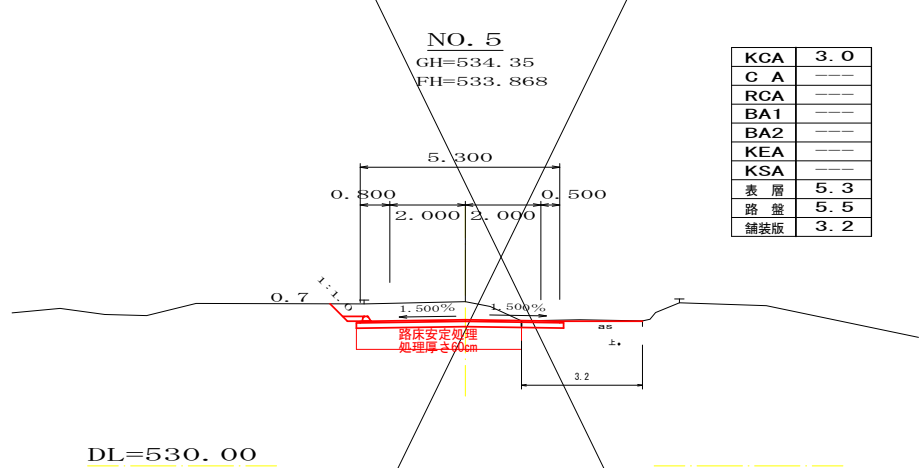
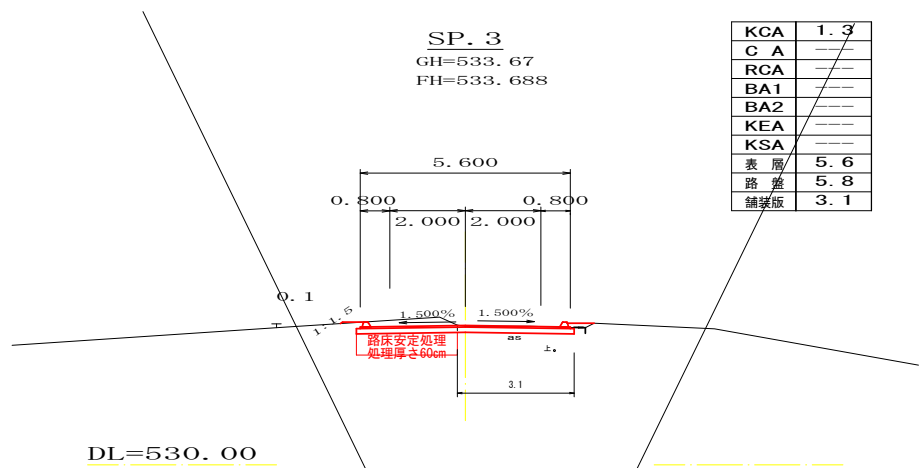
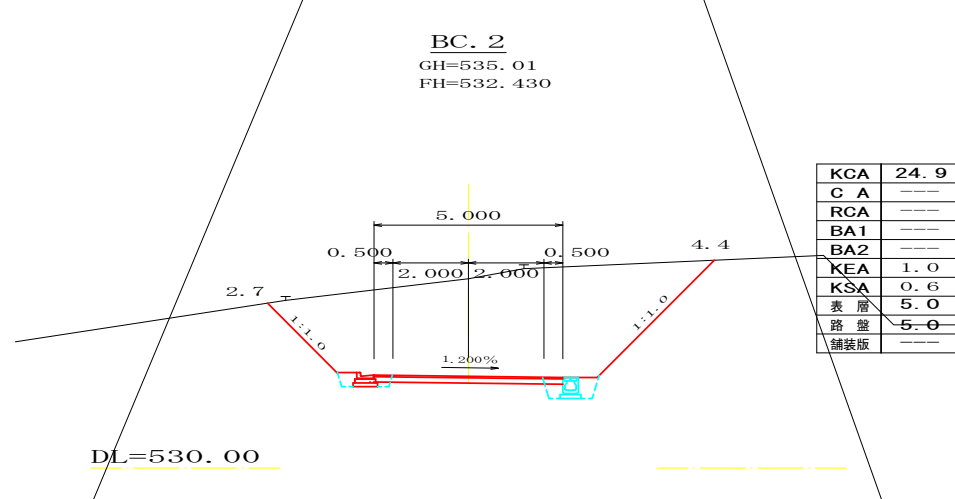
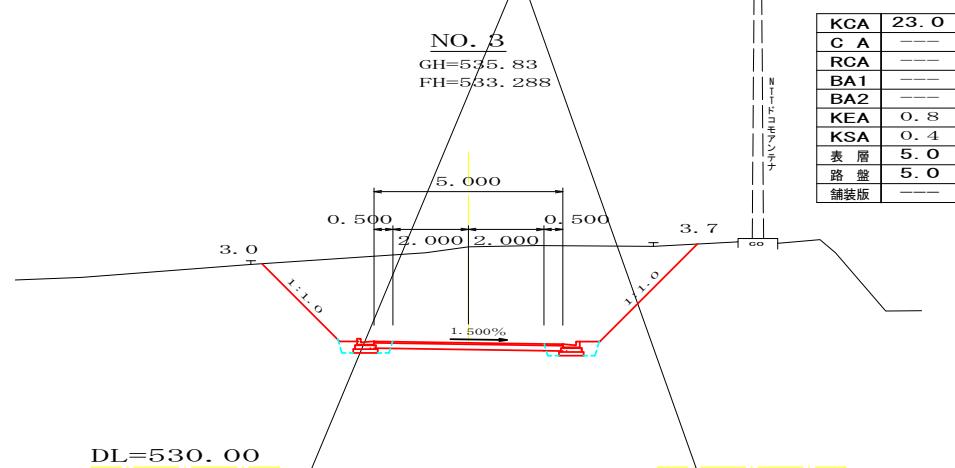
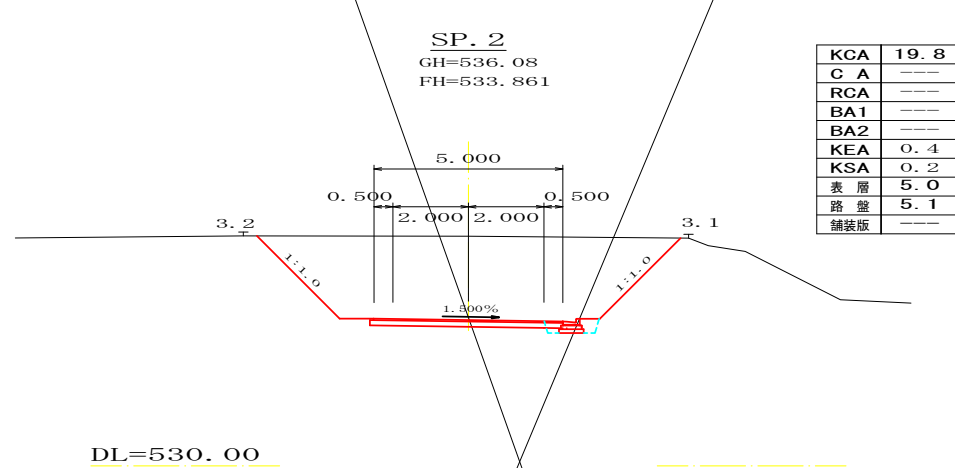
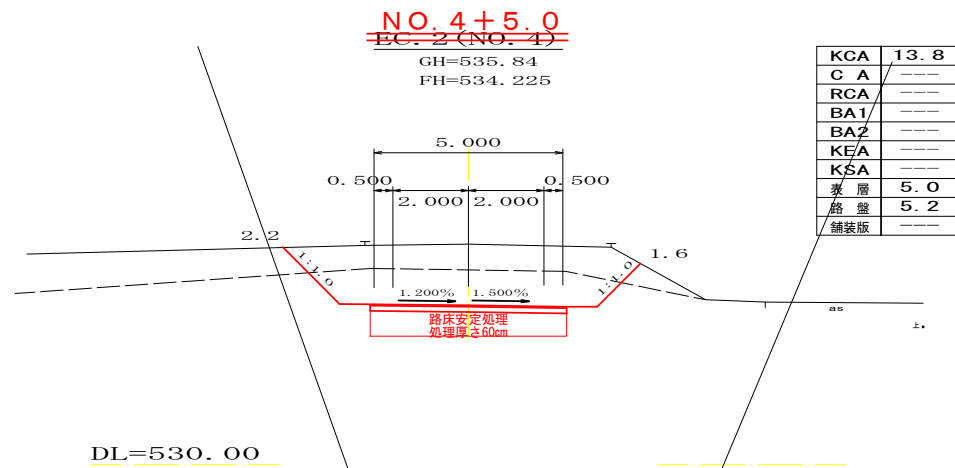
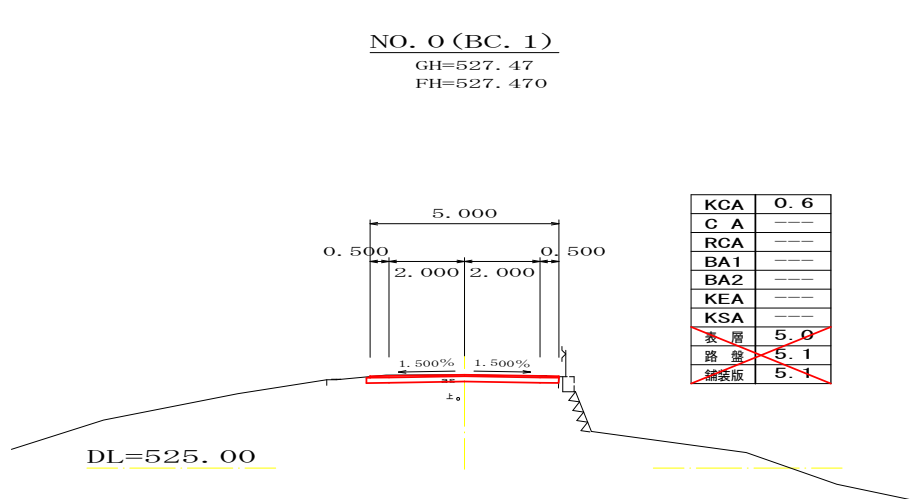
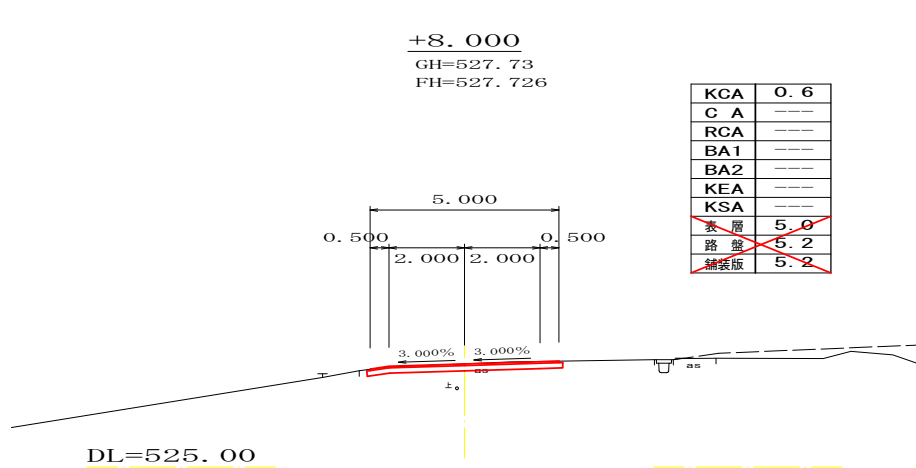
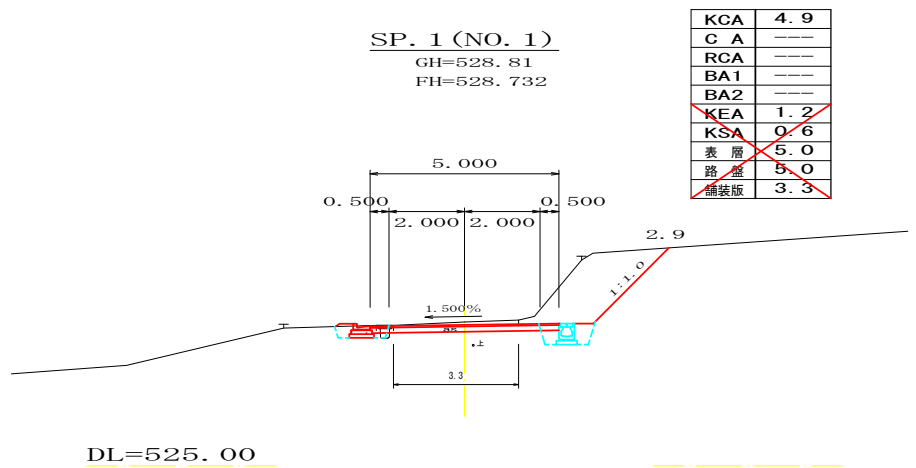
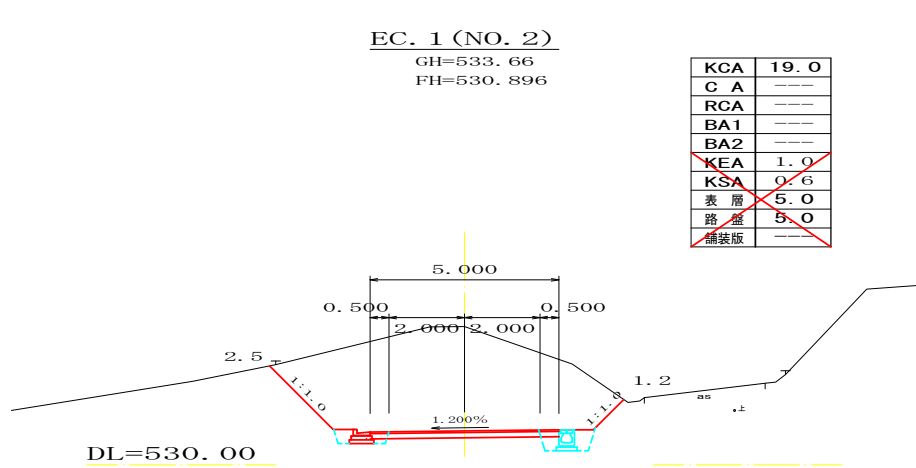
恵那市飯地町地内

※発生土の処分方法及び運搬先については、監督員の指示に従うこと。

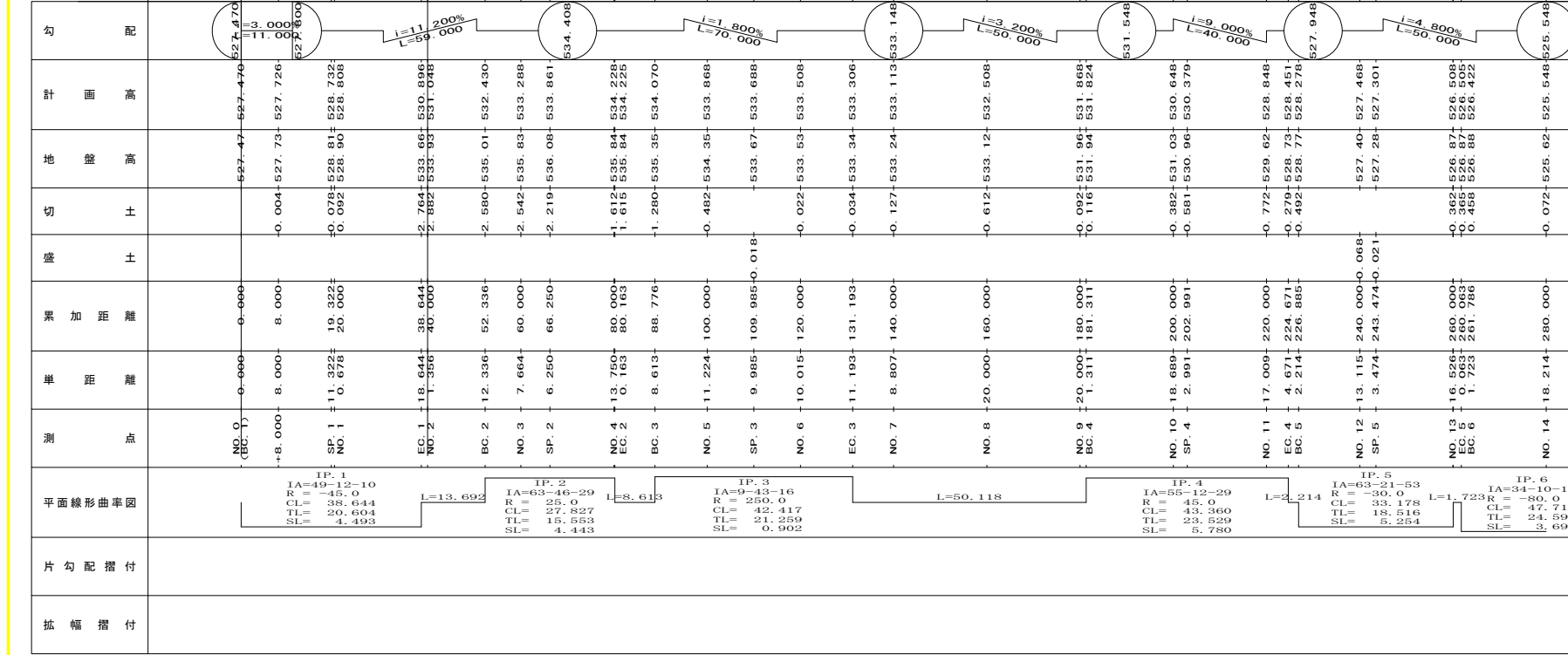
※幹の処分方法は監督員と協議の上決定すること。



業務名/工事名	市道飯地町68号線改良工事		
路線/河川名等	市道 飯地町68号線		
施工箇所名	恵那市飯地町地内		
図面の種類	平面図		
縮尺	A1=1: 500 A3=1:1,000	図面番号	1
事務所名	恵 那 市		



業務名/工事名	市道飯地町68号線改良工事		
路線/河川名等	市道 飯地町68号線		
施工箇所名	恵那市飯地町地内		
図面の種類	横断面		
縮 尺	1:100	図面番号	2
会 社 名	(株) 北辰測量設計		
事 務 所 名	恵 那 市		



業務名/工事名	平成28年度 飯地町68号線測量詳細設計業務		
路線/河川名等	市道 飯地町68号線		
施工箇所名	恵那市飯地町地内		
図面の種類	縦断面図1		
縮 尺	図 示	図面番号	3
会 社 名	(株) 北辰測量設計		
事 務 所 名	恵 那 市		